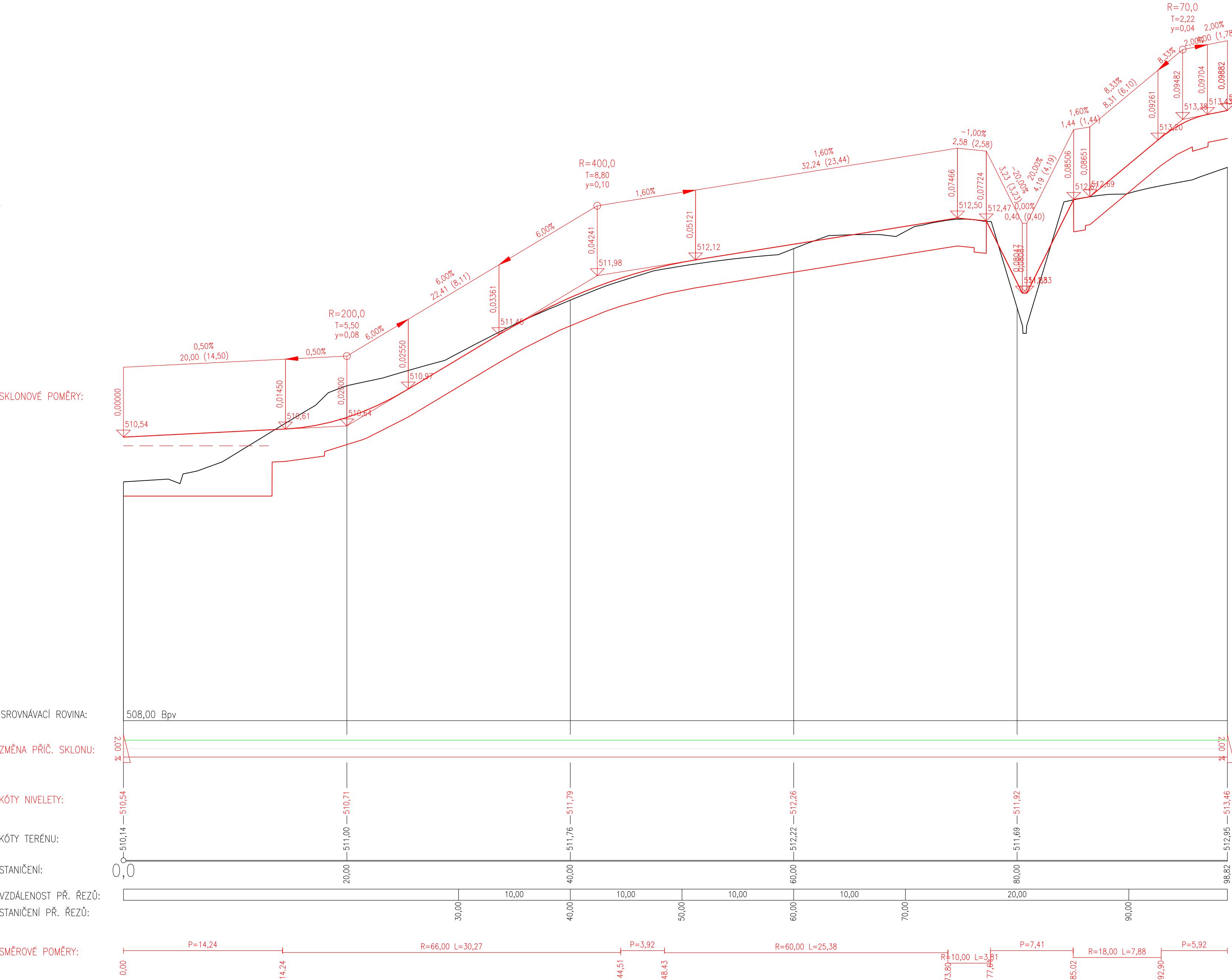




Podrobný podélný profil: TRASA-5 M 1:250/25
Rozsah: km 0,00000 - km 0,09882



PROJEKTOVAL:		<div><div><div>Ing. Pavel Šímek - FLORART Kancelář pro zahradní a krajinnářskou tvorbu 688 01 Uherský Brod, Rybářská 401</div></div></div>		SOUŘADNICOVÝ SYSTÉM: JTSK		
<div><div><div>LUKÁCS s.r.o. Pod Větrníkem 60 763 26 Pozlovice</div></div></div>						
VEDOUČÍ PROJEKTU:		ZODPOVĚDNÝ PROJEKTANT:				VYPRACOVAL:
doc. Ing. Pavel Šímek, Ph. D.		Ing. Marek Lukács		Ing. Marek Lukács		
MÍSTO: Sušice		KATASTR: Sušice		FORMÁT:	5xA4	ČÍSLO KOPIE:
OBJEDNATEL : Městský úřad Sušice, Náměstí Svobody 138, 342 01				DATUM:	únor 2019	
AKCE: Lesopark pod Kalichem v Sušici				STUPEŇ:	DŮR+DSP	
				ARCHIVNÍ ČÍSLO:		
STAVEBNÍ OBJEKT: SO 02 Parkové cesty				MĚŘÍTKO:	1 : 250 / 25	
VÝKRES č.: D02.2.2.5 Podélný profil Trasa-5						